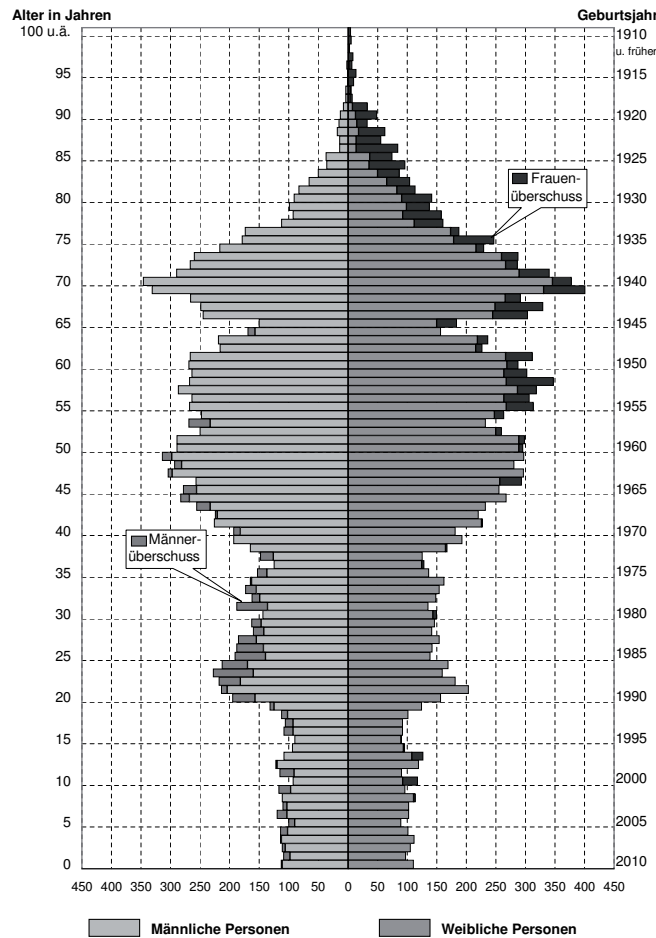


Katasterfläche in Hektar insgesamt	20 370
Gebäude- und Freifläche	1 882
Betriebsfläche	141
Erholungsfläche	275
Verkehrsfläche	1 894
Landwirtschaftsfläche	10 045
Waldfläche	4 704
Wasserfläche	1 140
Fläche anderer Nutzung	289

Bevölkerung
(Stichtag 30. September, Quelle: Amt für Statistik Berlin-Brandenburg)

Personen mit Hauptwohnsitz	Anteil
Bevölkerung insgesamt	34 197 100,0 %
männlich	16 897 49,4 %
weiblich	17 300 50,6 %

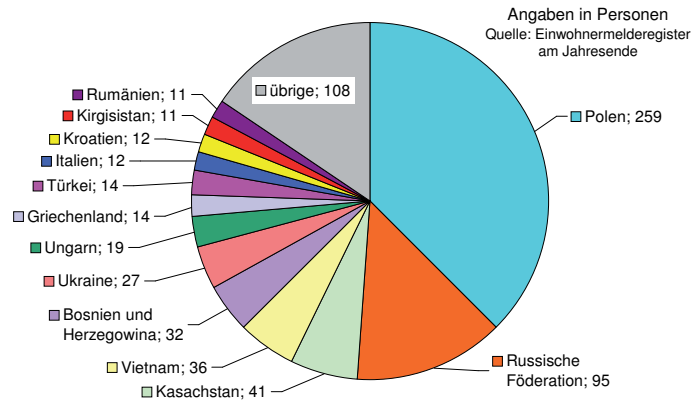
Altersstruktur der Bevölkerung in Schwedt/Oder
Altersdurchschnitt 47,9 Jahre



Anteil der Altersgruppen an der Gesamtbevölkerung

unter 18 Jahre	11,6 %
18 bis unter 60 Jahre	54,8 %
60 Jahre und älter	33,6 %

Ausländer 691
Anteil an der Gesamtbevölkerung 2 %
Staatsbürgerschaften 47



Einwohner der Ortsteile (Stichtag 31. Dezember, Quelle: Einwohnermelderegister)

Ortsteil	Einwohner mit Hauptwohnsitz	Ø-Alter in Jahren
Heinersdorf	654	46,7
Blumenhagen	236	46,1
Kunow	371	43,8
Gatow	236	38,8
Kummerow	100	46,7
Criewen	553	43,7
Zützen	427	45,4
Stendell	380	48,0
Hohenfelde	192	46,1
Vierraden	908	46,4
Ortsteile insgesamt	4 057	45,4

Eingemeindungsdaten: 01.01.1974 Heinersdorf | 05./06.12.1993 Blumenhagen, Kunow und Gatow | 01.01.1998 Kummerow | 01.08.2001 Criewen und Zützen | 31.12.2002 Stendell | 26.10.2003 Hohenfelde und Vierraden

Bevölkerungsbewegung (vorläufige Angaben)

Lebendgeborene	220
Gestorbene (ohne Totgeborene)	391
zugezogene Personen (über die Stadtgrenze)	901
fortgezogene Personen (über die Stadtgrenze)	1 303
umgezogene Personen (innerhalb der Stadt)	1 894

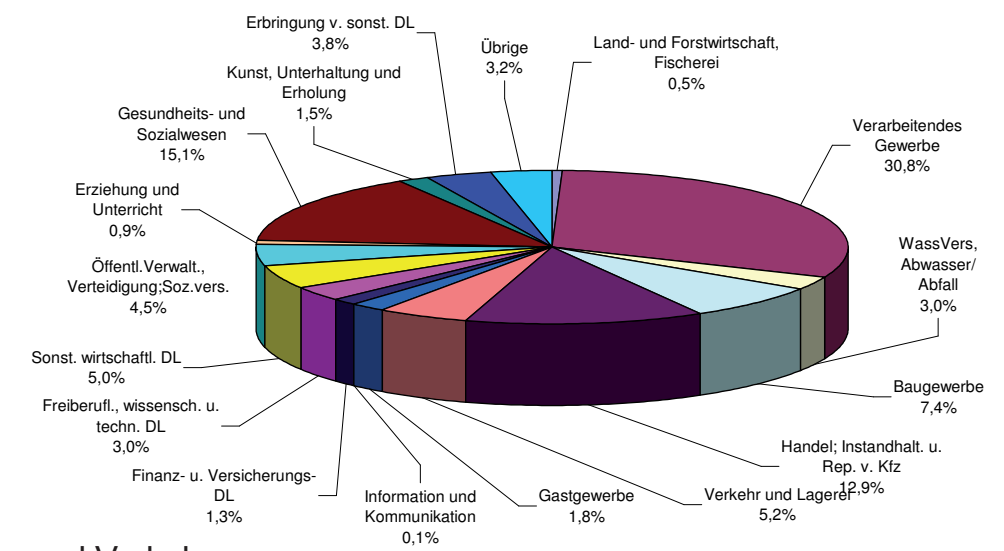
Verteilung der Einwohner nach Religionszugehörigkeit

evangelisch	9,6 %
römisch-katholisch	3,0 %
sonstige und ohne	87,4 %

Politische Vertretung
Bürgermeister (SPD)
Sitzverteilung in der Stadtverordnetenversammlung (im Ergebnis der Kommunalwahl vom 28. September 2008)

– SPD	13
– DIE LINKE	8
– CDU	5
– FDP	3
– 50Plus	2
– BfS – Bürgerinitiative für Schwedt	2
– GRÜNE/B 90	1
– UBG – Unabhängige Bürgergemeinschaft	1
– BuLi – Bunte Liste	1
Sitze insgesamt (ohne Bürgermeister)	36

Verteilung der sozialversicherungspflichtig Beschäftigten im Juni 2010 am Arbeitsort Schwedt/Oder nach Wirtschaftsabschnitten



Wirtschaft, Bauen, Wohnen und Verkehr

Gewerbliche Arbeitsstätten (Jahresende)

Anmeldungen	217
Abmeldungen	170

(vorläufige Angaben aus den Monatsergebnissen)

Betriebe*	beschäftigte Personen**	Gesamtumsatz in Mio. EUR
verarbeitendes Gewerbe	11 2 878	2 683,8
Bauhauptgewerbe	7 228	27,3
Ausbaugewerbe	8 287	25,2

*) Betriebe ab 50 tätige Personen im verarbeitenden Gewerbe, Betriebe ab 20 Beschäftigte im Bauhaupt- und Ausbaugewerbe
**) im Jahresdurchschnitt

Sozialversicherungspflichtig Beschäftigte (Juni, vorläufiger Stand)

insgesamt am Arbeitsort	12 238
darunter in den Wirtschaftsabschnitten	
– Land- und Forstwirtschaft, Fischerei	64
– verarbeitendes Gewerbe	3 769
– Wasserversorgung, Abwasser, Abfall, Umweltverschmutzung	367
– Baugewerbe	907
– Handel, Instandhaltung und Reparatur von Kfz	1 579
– Verkehr und Lagerei	641
– Gastgewerbe	226
– Information und Kommunikation	18
– Finanz- und Versicherungsdienstleistungen	154
– Grundstücks- und Wohnungswesen	226

– freiberufliche, wissenschaftliche und technische Dienstleistungen	372
– sonstige wirtschaftliche Dienstleistungen	615
– Öffentliche Verwaltung, Verteidigung, Sozialversicherung	550
– Erziehung und Unterricht	106
– Gesundheits- und Sozialwesen	1 849
– Kunst, Unterhaltung und Erholung	181
– Erbringung von sonstigen Dienstleistungen	469

Einpendler	4 347
Auspendler	3 366

Arbeitslose (Jahresende)

insgesamt	2 732
darunter Frauen	1 451
darunter Rechtskreis SGB II (Zuständigkeit des Jobcenters Uckermark)	2 028
darunter Frauen	1 165

Arbeitslosenquote	16,6 %
[für die Region Schwedt/Oder, Angermünde sowie Ämter Gartz (Oder) und Oder-Welse; bezogen auf abhängige zivile Erwerbspersonen]	

Tourismus

Beherbergungsstätten ab 9 Betten	13
angebotene Betten	513
angekommene Gäste	25 956
Übernachtungen	58 562
durchschnittliche Aufenthaltsdauer (Tage)	2,3

Bautätigkeit (Gebäude)	Baugenehmigungen	Baufertigstellungen
Gebäude insgesamt	138	103
Nichtwohngebäude	95	69
darunter Neubau	52	35
Wohngebäude	43	34
darunter Neubau	24	19
darunter Einfamilienhäuser	17	16
neugeschaffene Wohnungen aus Baufertigstellungen		92

Abgang von Wohnungen aus dem Wohnungsbestand (Rückbau im Zusammenhang mit dem Stadtbau)		
Zeitraum	Wohnungsabgang	Wohnungsrückbau
2010	129	94
1998 bis 2010	5 704	5 669

Wohnungsbestand und Haushalte (Jahresende)			
Stadtteil	Wohnungsbestand (Zahl der Wohnungen)	Zahl der Haushalte (S)	Anteil leer stehender Wohnungen in %
Zentrum	7 784	7 656	1,5
Neue Zeit	3 113	2 997	3,6
Talsand	2 405	2 331	2,1
Am Waldrand	1 128	1 106	1,9
Kastanienallee	1 981	1 629	17,1
OT Heinersdorf	280	271	3,2
OT Blumenhagen	96	96	0,0
OT Kunow	148	135	8,8
OT Gatow	94	90	4,3
OT Kummerow	60	50	16,7
OT Criewen	214	206	3,7
OT Zützen	186	183	1,6
OT Stendell	171	158	7,6
OT Hohenfelde	89	85	4,5
OT Vierraden	425	410	3,5
zusammen	18 174	17 403	3,9

(S = Schätzung aus der Zahl der belegten Wohnungen, die nicht zweckentfremdet genutzt werden)

durchschnittliche Haushaltsgröße
(Personen je belegte Wohnung) 2,0

Kraftfahrzeugbestand (am 01.01.2011)	
Kfz-Bestand insgesamt	21 583
Krafträder	1 062
PKW insgesamt	16 681
privat	15 481
gewerblich	1 200
Nutzfahrzeuge	1 617
Anhänger	2 223

Soziales, Bildung, Kultur und Sport

Familien und Alleinerziehende mit Kindern unter 18 Jahren (am Jahresende)		
(Quelle: Einwohnermelderegister)	Familien insgesamt	darunter Alleinerziehende
1 Kind	1 793	1 109
2 Kinder	745	326
3 Kinder	123	56
4 Kinder und mehr	23	10
insgesamt	2 684	1 501

Wohngeld-Empfänger-Haushalte (Jahresende) 879
ohne Empfänger von Unterkunftskosten über Grundsicherung

Grundsicherung (Jahresende)	
Bedarfsgemeinschaften	3 189
Hilfebedürftige Personen insgesamt	5 474
darunter Kinder bis unter 15 Jahre	1 150

im Jahr ausgestellte **Schwedter Sozialpässe** 4 470
(für Bezieher von Leistungen nach Wohngeldgesetz, SGB II und XII)

Kindertagesstätten (Jahresende)		
	insgesamt	darunter bei freien Trägern
Einrichtungen	14	9
Platzangebot einschließlich Hort	1 867	1 112
gemeldete Kinder	1 662	991
unter 3 Jahre	337	250
3 bis unter 7 Jahre	718	469
Hortkinder	607	272

Schulen (Schuljahr 2010/2011)		Zahl der Schüler
5 Grundschulen		1 366
2 Oberschulen einschließlich Oberschule Talsand		416
1 Gesamtschule mit gymnasialer Oberstufe		539
1 Schule des Zweiten Bildungsweges (an der Gesamtschule Talsand)		109
1 Gymnasium		485
2 Förderschulen		190
1 Oberstufenzentrum (OSZ Uckermark, Außenstelle Schwedt, Schüler und Auszubildende)		584

Musik- und Kunstschule (Jahresende)
Schüler 1 422

Uckermärkische Bühnen	
Veranstaltungen	680
Besuchern	144 262

Stadtbibliothek	
Benutzer	2 464
Bestand an Medieneinheiten	56 044
Entleihungen	154 788

Sport (Stand 01.01.2011)	
Landesstützpunkte	8
Sportvereine	38
Mitglieder insgesamt	5 858
Kinder und Jugendliche unter 18 Jahren	1 479
außerdem	
Anglervereine im Kreisanglerverband	16
Mitglieder insgesamt	667
darunter Kinder und Jugendliche unter 18 Jahren	39

Ärzte	
ambulant tätige Ärzte	55
darunter Allgemeinmediziner (Hausärzte)	19
Zahnärzte	27

ASKLEPIOS Klinikum (Krankenhaus der Schwerpunktversorgung)	
Betten	473
Ärzte	107
aufgenommene Patienten	16 563

Senioren- und Pflegeeinrichtungen (Jahresende)	
Einrichtungen	5
Plätze	522

Behinderte insgesamt (Grad der Behinderung ab 30)	
männlich	3 196
weiblich	3 327

Schwerbehinderte (Grad der Behinderung ab 50) darunter z. B. mit Ausweiskennzeichen	
[G] Gehbehinderung	2 707
[aG] außergewöhnliche Gehbehinderung	545
[Bl] Blindheit	75
[G] Gehörlosigkeit	43

Herausgeber:
Stadt Schwedt/Oder, Der Bürgermeister, Statistikstelle
Druck: Hauseigene Druckerei, Mai 2011
Quellen: Amt für Statistik Berlin-Brandenburg,
Statistik der Bundesagentur für Arbeit, Krafft-
Bundesamt, Kassenärztliche und Kassenzahnärztliche
Vereinigung Brandenburg, Kreisverwaltung Uckermark
und Fachbereiche der Stadtverwaltung Schwedt/Oder
Nachdruck – auch auszugsweise – nur mit Quellen-
angabe gestattet.

Alle Angaben betreffen, soweit nicht anders gekennzeichnet, das Jahr 2010.

Schwedt/Oder in Zahlen

